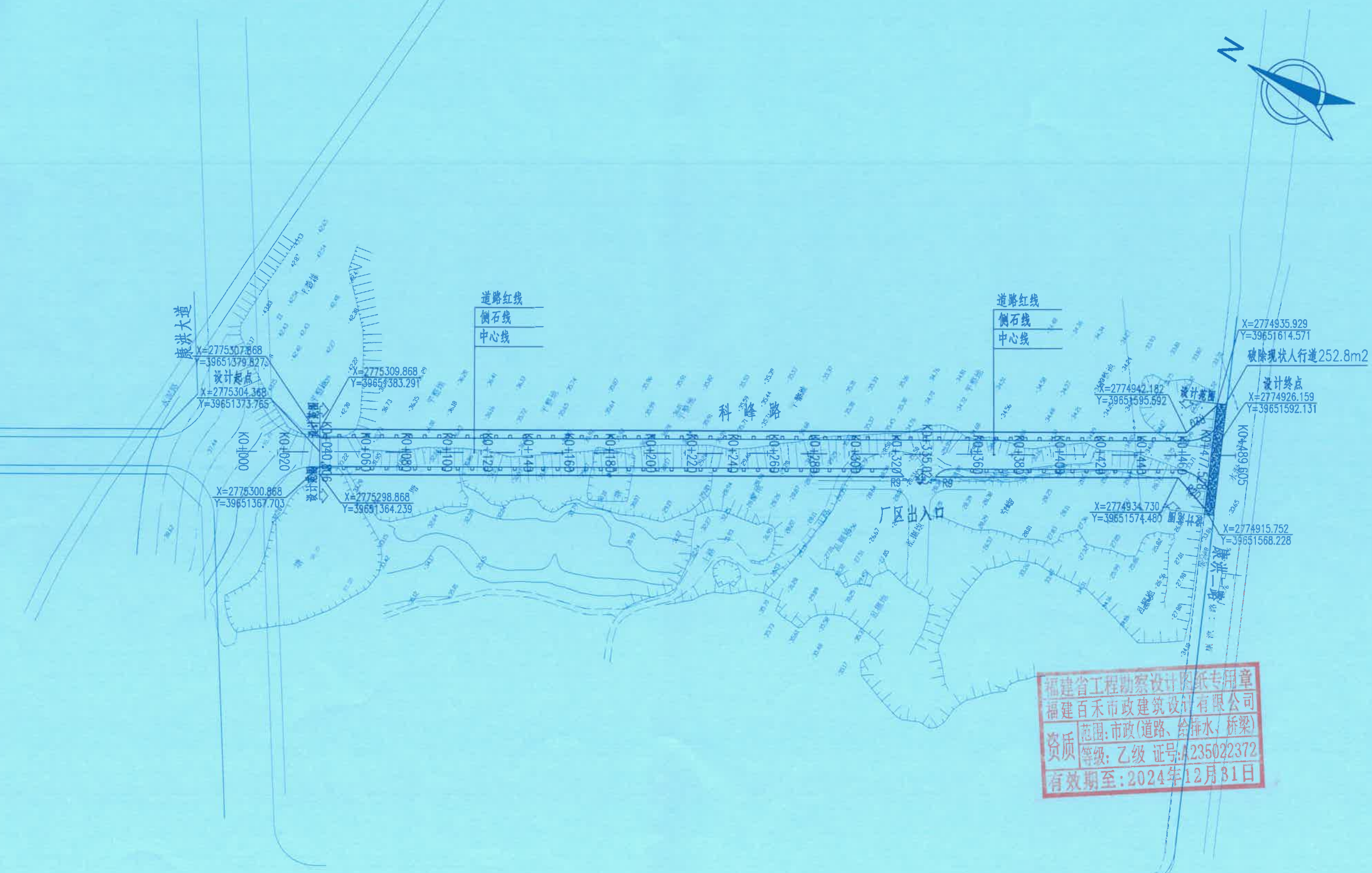


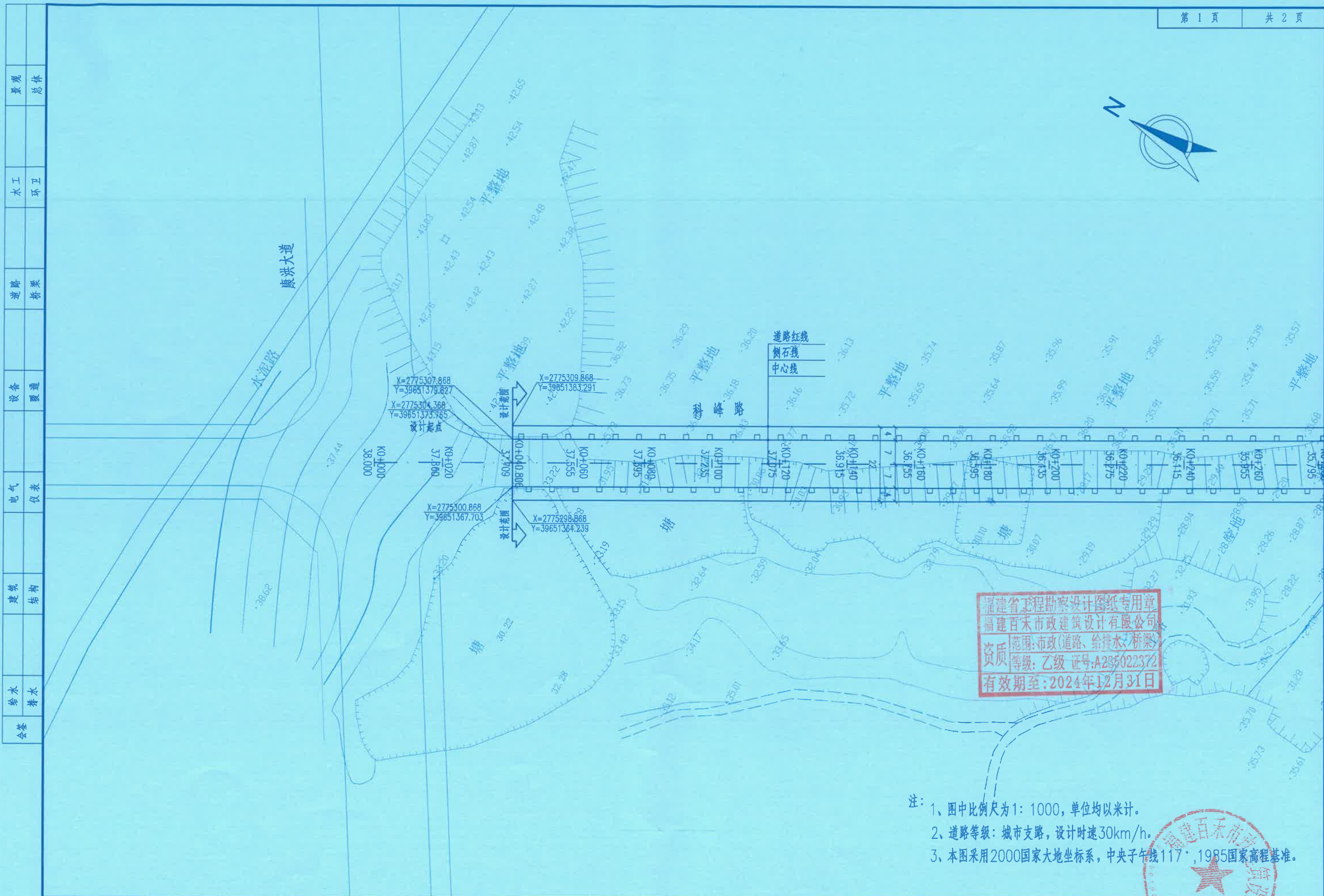
景观	总体
水工	环卫
道路	桥梁
设备	暖通
电气	仪表
建筑	结构
给水	排水
会签	



福建省工程勘察设计图纸专用章
 福建百禾市政建筑设计有限公司
 资质 范围:市政(道路、给排水、桥梁)
 等级:乙级 证号:A235022372
 有效期至:2024年12月31日

- 注:
- 1、图中比例尺为1:2000,单位均以米计。
 - 2、道路等级:城市支路,设计时速30km/h。
 - 3、本图采用2000国家大地坐标系,中央子午线117°,1985国家高程基准。

福建百禾市政建筑设计有限公司 Fujian baihe municipal architecture design co.,LTD	项目名称	南安市雪峰开发区科峰路一期市政道路工程	图名:	道路总体平面图	审定	项目负责人	苏志斌	校对	蔡佩	工程编号	23-SZ-089	日期	2024.01
	分项名称	道路工程			审核	专业负责	郑宝祥	设计	蔡佩	设计阶段	施工图	图号	DL-02



福建省工程勘察设计图纸专用章
 福建百禾市政建筑设计有限公司
 范围:市政(道路、给排水、桥梁)
 资质等级:乙级 证号:A235022372
 有效期至:2024年12月31日

- 注: 1、图中比例尺为1:1000,单位均以米计。
 2、道路等级:城市支路,设计时速30km/h。
 3、本图采用2000国家大地坐标系,中央子午线117°,1985国家高程基准。


景观	总体
水工	环卫
道路	桥梁
设备	暖通
电气	仪表
建筑	结构
给水	排水
会签	

福建百禾市政建筑设计有限公司 Fujian baihe municipal architecture design co.,LTD	项目名称	南安市雪峰开发区科峰路一期市政道路工程	图名:	道路平面设计图	审定		项目负责	苏志斌	校对		工程编号	23-SZ-080	日期	2024.01
	分项名称	道路工程			审核		专业负责	郑宝祥	设计		设计阶段	施工图	图号	DL-03-01





景观	总体
水工	环境
道路	桥梁
设备	暖通
电气	仪表
建筑	结构
给水	排水
会签	



道路红线
侧石线
中心线

设计范围
设计终点
X=2774942.182
Y=39651595.592
X=39651592.176
Y=2774940.080
X=2774935.929
Y=39651614.571
X=39651603.352
Y=2774931.047
X=2774926.159
Y=39651592.131

福建省工程勘察设计注册工程师章
福建百禾市政建筑设计有限公司
资质等级：乙级 证书号：A235022372
有效期至：2024年12月31日



- 注：
- 1、图中比例尺为1:1000，单位均以米计。
 - 2、道路等级：城市次路，设计时速30km/h。
 - 3、本图采用2000国家大地坐标系，中央子午线117°，1985国家高程基准。

福建省工程勘察设计图纸专用章
福建百禾市政建筑设计有限公司

福建百禾市政建筑设计有限公司 Fujian Bahe Municipal Architecture Design Co., Ltd. 有效期至：2024年12月31日	项目名称	南安市雪峰开发区科峰路一期市政道路工程	图名：	道路平面设计图	审定		项目负责	苏志斌	校对		工程编号	23-SZ-080	日期	2024.01
	分项名称	道路工程			审核		专业负责	郑宝祥	设计		设计阶段	施工图	图号	DL-03-02